
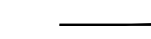


IZMJENE I DOPUNE PROSTORNOG PLANA UREĐENJA OPĆINE JELSA LUKA JELSA



2.c INFRASTRUKTURNI SUSTAVI VODNOGOSPODARSKI SUSTAV

MJ. 1:2000




GRANICA

-  OBUHVAT LUKE JELSA
-  PLANIRANA OBALNA LINIJA

VODOOPSKRBA

-  POSTOJEĆI GLAVNI CJEVOVOD
-  PLANIRANI OPSKRBNI CJEVOVOD

ODVODNJA OTPADNIH VODA

-  POSTOJEĆA FEKALNA KANALIZACIJA
-  OBORINSKA KANALIZACIJA
-  BIOPROČISTAČ



BR. ELABORATA 700/17.

Županija:	SPLITSKO DALMATINSKA
Općina:	OPĆINA JELSA
Naziv prostornog plana:	IZMJENE I DOPUNE PROSTORNOG PLANA UREĐENJA OPĆINE JELSA - LUKA JELSA
Naziv kartografskog prikaza:	INFRASTRUKTURNI SUSTAVI VODNOGOSPODARSKI SUSTAV
Broj kartografskog prikaza:	2.c
Mjerilo kartografskog prikaza:	1:2000
Odluka o izradi izmjena i dopuna PPUO Jelsa (službeno glasilo):	Odluka predstavničkog tijela o donošenju plana (službeno glasilo):
"Službeni glasnik Općine Jelsa", broj 01/17.	
Javna rasprava (datum objave):	Javni uvid održan:
Pečat tijela odgovornog za provođenje javne rasprave:	Odgovorna osoba za provođenje javne rasprave:
	načelnik NIKŠA PERONIJA, dipl. str.
Suglasnost na plan temeljem članka 108. Zakona o prostornom uređenju ("NN" br. 153/13 i 65/17):	
Pravna osoba/tijelo koje je izradilo plan: URBOS d.o.o. SPLIT Biro za prostorno planiranje, urbanizam i zaštitu okoliša	
Pečat pravne osobe/tijela koje je izradilo plan:	Odgovorna osoba:
	MAJA MADIRACA, dipl. oec.
Odgovorni voditelj: GORDANA RADMAN, dipl. ing. arh.	
Štućni list u izradi plana:	
1. _GORDANA RADMAN, dipl. ing. arh.	5. _LARIŠA BAČIĆ, dipl. ing. građ.
2. _MAJA MADIRACA, dipl. oec.	6. _TONI LILIŠIĆ, mag. ing. arch.
3. _dr. sc. ZORAN RADMAN, znanst. suradnik	7. _IVANA BUBIĆ, univ. spec. oec.
4. _ANA PASTUHOVIĆ, mag. ing. arh.	8. _MISLAV MADIRACA, manager EU fondova
Pečat predstavničkog tijela:	Predsjednik predstavničkog tijela:
	JAKŠA MARIĆ
Istovjetnost ovog prostornog plana s izvornikom ovjerava:	Pečat nadležnog tijela:
(ime, prezime i potpis)	