




IZMJENE I DOPUNE PROSTORNOG PLANA UREĐENJA OPĆINE JELSA LUKA JELSA



4.2.a NAČIN I UVJETI GRADNJE

MJ. 1:2000




GRANICA

-  OBUHVAT LUKE JELSA
-  POSTOJEĆA OBALNA LINIJA
-  PLANIRANA OBALNA LINIJA






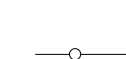

NAČIN GRADNJE

-  GRADNJA NOVE ZGRADE
-  REKONSTRUKCIJA POSTOJEĆE ZGRADE



UVJETI GRADNJE

-  INTERVENTNI PRILAZ
-  VISINA ZGRADE
-  NAJVEĆA KATNOST ZGRADE

UVJETI UREĐENJA




-  UREĐENJE JAVNIH PJEŠAČKIH POVRŠINA, RIVE I OPERATIVNE OBALE
-  UREĐENJE ŠETNICE
-  UREĐENJE PLAŽA
-  OZELENJIVANJE
-  POVRŠINA ZA SMJEŠTAJ GATA (ponton)
-  POJAS 50 m OD PLAŽE (zaštitna ograda)
-  KAPELICA SV. ANTUNA (sakralna građevina)

CESTOVNI PROMET



-  KOLNE POVRŠINE
-  PJEŠAČKA ŠETNICA UZ OBALU

POMORSKI PROMET

LUKA OTVORENA ZA JAVNI PROMET

-  Luka županijskog značaja
-  Iskrajno mjesto za prihvat ribe
-  Akvatorij luke pretežno za nautička plovila

ZRAČNI PROMET

-  Hidroavionsko pristanište
-  TRAFOSTANICA



BR. ELABORATA 700/17.

| | |
|---|--|
| Županija: | SPLITSKO DALMATINSKA |
| Općina: | OPĆINA JELSA |
| Naziv prostornog plana: | IZMJENE I DOPUNE PROSTORNOG PLANA UREĐENJA OPĆINE JELSA - LUKA JELSA |
| Naziv kartografskog prikaza: | NAČIN I UVJETI GRADNJE |
| Broj kartografskog prikaza: | 4.2.a |
| Mjerilo kartografskog prikaza: | 1:2000 |
| Odluka o izradi izmjena i dopuna PPUO Jelsa (službeno glasilo): | Odluka predstavničkog tijela o donošenju plana (službeno glasilo): |
| "Službeni glasnik Općine Jelsa", broj 01/17. | |
| Javna rasprava (datum objave): | Javni uvid održan: |
| Pečat tijela odgovornog za provođenje javne rasprave: | Odgovorna osoba za provođenje javne rasprave: |
| | načelnik NIKA PERONIA, dipl. iur. |
| Suglasnost na plan temeljem članka 108. Zakona o prostornom uređenju ("NN" br. 153/13 i 65/17): | |
| Pravna osoba/tijelo koje je izradilo plan: | URBOS d.o.o. SPLIT |
| Pečat pravne osobe/tijela koje je izradilo plan: | Biro za prostorno planiranje, urbanizam i zaštitu okoliša |
| Odgovorna osoba: | |
| | MAJA MADIRACA, dipl. oec. |
| Odgovorni voditelj: | GORDANA RADMAN, dipl. ing. arh. |
| Štampani list u izradi plana: | |
| 1. GORDANA RADMAN, dipl. ing. arh. | 5. LARISA BAČIĆ, dipl. ing. grad. |
| 2. MAJA MADIRACA, dipl. oec. | 6. TONI LIŠIĆ, mag. ing. arh. |
| 3. dr. sc. ZORAN RADMAN, znanst. suradnik | 7. IVANA BUBIĆ, univ. spec. oec. |
| 4. ANA PASTUHOVIĆ, mag. ing. arh. | 8. MISLAV MADIRACA, manager EU fondova |
| Pečat predstavničkog tijela: | Predsjednik predstavničkog tijela: |
| | JAKŠA MARIC |
| Istovjetnost ovog prostornog plana s izvornikom ovjerava: | Pečat nadležnog tijela: |
| (ime, prezime i potpis) | |