

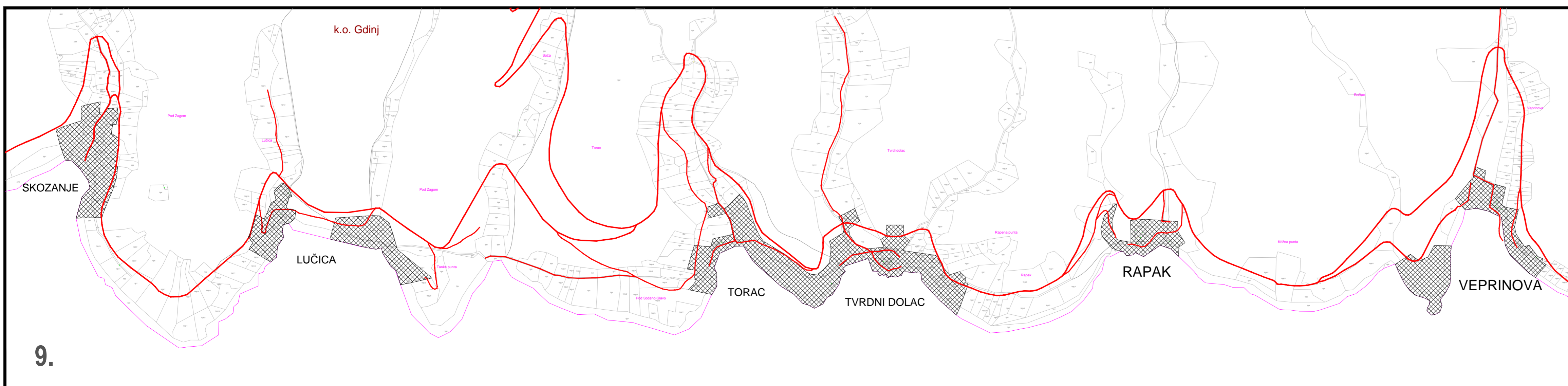


IZMJENE I DOPUNE PROSTORNOG PLANA UREĐENJA OPĆINE JELSA


PODRUČJA URBANE SANACIJE

-  Postojeće i planirane prometnice
-  Područja urbane sanacije



PODRUČJA PLANIRANA ZA URBANU SANACIJU:

- GDINJ**
Uvala Virak, uvala Pakomina, uvala Pobij i uvala Zaraće, uvala Rapak, uvala Vela Lučica, Mala Lučica, uvala Skozanje, uvale Medvidina, uvala Veprinova, uvala Torac i Tvrdni Torac, uvala Jedra i Srhov dolac, Sridnja, Južna, Soca, Kozja, Smrska, Kupina, Preza, Mali Pokrvenik, Seca, Talkovići
- ZASTRAŽIŠĆE**
Uvala Veli Pokrvenik, uvala Milna, uvala Kruševa, uvala Dubac, uvala Stanjimir, uvala Prisinjak, Črvanj, Sinjava, Klušna, Rosohatnica, Smričevica, Biočić, Golubinka, Strvanj
- POLJICA**
Uvala Podrebra, Vela Zečja, Vrančići, Dragojevac, Uvala Mala Stiniva, Klačine
- HUMAC**
Perna, Huljevan
- JELSA**
Prapatna

	
<small>BROJ ZA PROSTORNO PLANIRANJE, URBANIZAM I ZAŠTITU OKOLIŠA d.o.o. SPLIT, Karamanov11 BR. ELABORATA: 700/17.</small>	
Županija:	SPLITSKO-DALMATINSKA
Općina:	OPĆINA JELSA
Naziv prostornog plana:	IZMJENE I DOPUNE PROSTORNOG PLANA UREĐENJA OPĆINE JELSA
Naziv kartografskog prikaza:	KARTOGRAM PODRUČJA URBANE SANACIJE
Broj kartografskog prikaza:	7. - 9.
Mjerilo kartografskog prikaza:	1:5000