




IZMJENE I DOPUNE PROSTORNOG PLANA UREĐENJA OPĆINE JELSA

PODRUČJA URBANE SANACIJE

-  Postojeće i planirane prometnice
-  Područja urbane sanacije

PODRUČJA PLANIRANA ZA URBANU SANACIJU:

- GDINJ**
Uvala Virak, uvala Pakomina, uvala Pobji i uvala Zarače, uvala Rapak, uvala Vela Lučica, uvala Mala Lučica, uvala Skozanje, uvale Medvidina, uvala Veprinova, uvala Torac i Tvrdni Torac, uvala Jedra i Srhov dolac, uvala Sridnja, uvala Južna, uvala Soca, uvala Kozja, uvala Smrska, uvala Kupina, uvala Preza, uvala Mali Pokrvenik, Seca
- ZASTRAŽIŠĆE**
Uvala Veli Pokrvenik, uvala Milna, uvala Kruševa, uvala Dubac, uvala Stanjimir, uvala Prisinjak, Črvanj, uvala Sinjava, uvala Klušna, uvala Rasohatnica, uvala Smričevica, uvala Biočić, uvala Golubinka, uvala Strvanj
- POLJICA**
Uvala Podrebra, uvala Vela Zečja, Vrančići, Dragojevac, uvala Mala Stiniva, uvala Klačine
- HUMAC**
Perna, Huljevan
- JELSA**
Prapatna

		<small>BROJ ZA PROSTORNO PLANIRANJE, URBANIZAM I ZAŠTITU OKOLIŠA d.o.o. SPLIT, Karamanov11 BR. ELABORATA: 700/17.</small>
Zupanija:	SPLITSKO-DALMATINSKA	
Općina:	OPĆINA JELSA	
Naziv prostornog plana:	IZMJENE I DOPUNE PROSTORNOG PLANA UREĐENJA OPĆINE JELSA	
Naziv kartografskog prikaza:	KARTOGRAM PODRUČJA URBANE SANACIJE	
Broj kartografskog prikaza:	8. - 11.	Mjerilo kartografskog prikaza: 1:5000