








OPĆINA JELSA
URBANISTIČKI PLAN UREĐENJA
br. XVII. IVAN DOLAC - IVANKOVIĆ T2
3. UVJETI KORIŠTENJA, UREĐENJA I ZAŠTITE
POVRŠINA

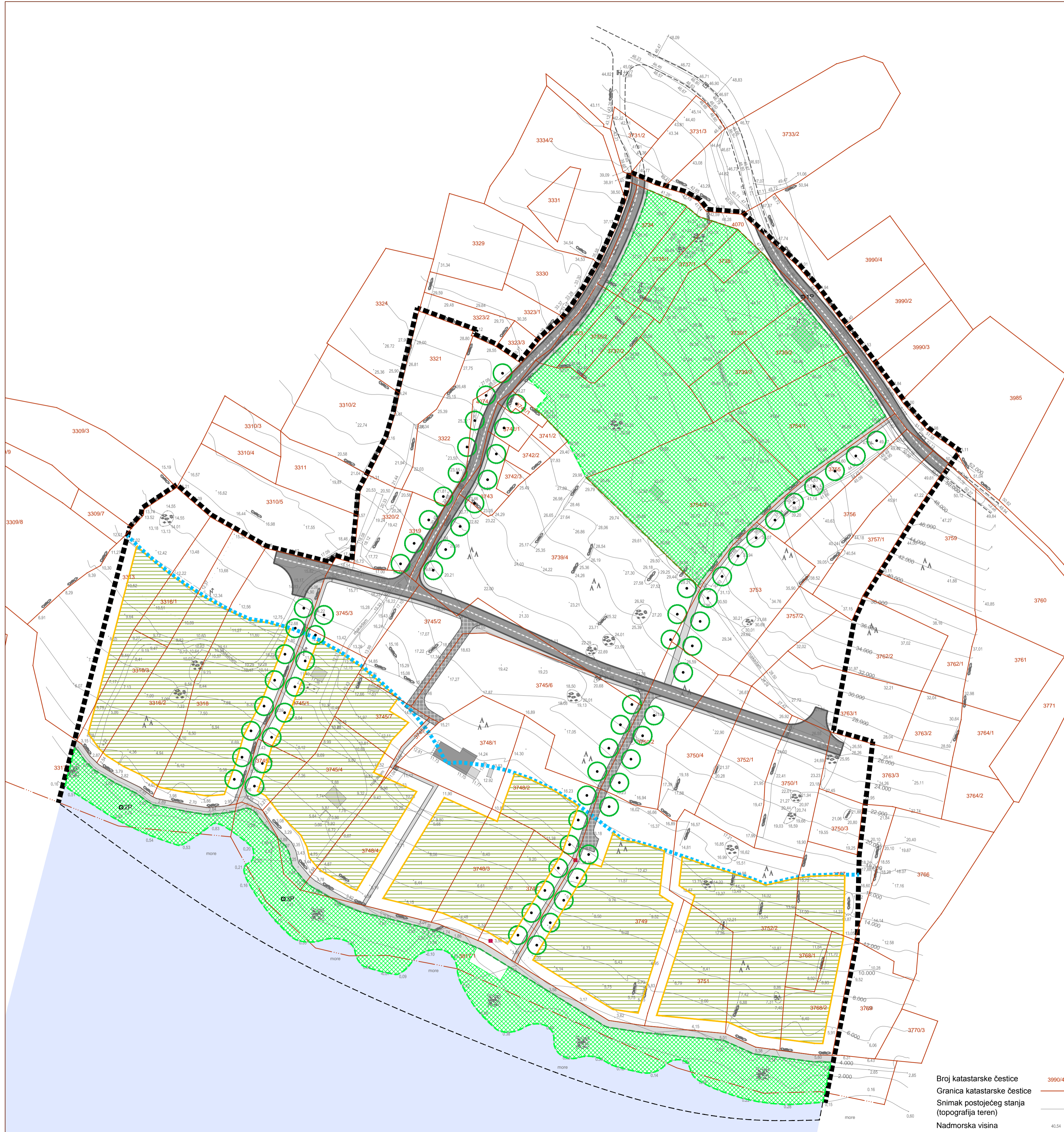

- GRANICE**
-  GRANICA OBUHVATA PLANA
 -  GRANICA ZOP-a 100m OD OBALNE CRTE

PODRUČJA PRIMJENE POSEBNIH MJERA UREĐENJA I ZAŠTITE


-  POVRŠINE NA KOJIMA NIJE PREDVIĐENA GRADNJA
-  POVRŠINE GRADNJE POMOĆNIH SADRŽAJA UZ MAKSIMALNU VALORIZACIJU POSTOJEĆEG ZELENILA
-  ZELENILO U POTEZU
-  PROMETNE POVRŠINE (KOLNE I PJEŠAČKE) SA PRIPADAJUĆIM ZEMLJIŠNIM POJASOM
-  KOLNO - PJEŠAČKE POVRŠINE

NATURA 2000

Sukladno Uredbi o ekološkoj mreži (NN, br. 124/13 i 105/15) kopneni dio obuhvata predmetnog Plana nalazi se unutar područja ekološke mreže značajnog za ptice **HR1000036- Srednjedalmatinski otoci i Pelješac**, a morski dio obuhvata unutar područja ekološke mreže značajnog za vrste i stanišne tipove **HR3000457- Južna obala Hvara- od rta Nedjelja do uvala Česminica**.



Broj katastarske čestice 3990/4
 Granica katastarske čestice
 Snimak postojećeg stanja (topografija teren)
 Nadmorska visina 40,54

 <div style="display: flex; justify-content: space-between; font-size: 8px;"> Centrala: 021 484 280 Direktor: 021 484 290 Fax: 021 484 655 INT: +385 21 484 688 Z.R. 2390001-1100329960 OIB: 25623466485 E-mail: geoprojekt@geoprojekt.hr Web: www.geoprojekt.hr Sukolišanska 43, 21000 Split, Hrvatska </div>	
Županija splitsko - dalmatinska Općina Jelsa	
Naziv prostornog plana:	Urbanistički plan uređenja broj XVII. Ivan Dolac - Ivanković T2
Naziv kartografskog prikaza:	Uvjeti korištenja, uređenja i zaštite površina
Broj kartografskog prikaza:	3
Mjerilo kartografskog prikaza:	1:1000
Odluka o izradi plana: "Službeni glasnik Općine Jelsa", broj 14/11, 12/13	Odluka predstavničkog tijela o donošenju plana: "Službeni glasnik Općine Jelsa", broj 6/17
Objava javne rasprave: "Slobodna Dalmacija"; 21.12., ispravak: 27.12.2015.; mrežna stranica MGIPU-a: 22.12.2015.; objava ponovne javne rasprave: Mrežne stranice Općine i MGIPU-a: 27.09.2016.; "Slobodna Dalmacija" 30.09.2016.	Prvi javni uvid održan: od 29.12.2015. do 28.01.2016. Ponovni javni uvid održan: od 10.10.2016. do 10.11.2016.
Pečat tijela odgovornog za provođenje javne rasprave:	Odgovorna osoba za provođenje javne rasprave: Nikša Peronja, dipl. iur.
Suglasnost na plan prema članku 97. Zakona o prostornom uređenju i gradnji (NN 76/07, 38/09, 55/11, 90/11, 50/12) Klasa: 350-02/17-13/24 Ur.broj: 531-05-1-17-4	Datum: Zagreb, 21. travnja 2017.
Pravna osoba koja je izradila plan:	Geoprojekt d.d. Odjel za prostorno uređenje
Pečat pravne osobe koja je izradila plan:	Odgovorna osoba: Marin Skopljak, dipl. ing. građ.
Odgovorna voditeljica plana: Ivana Bojić, dipl. ing. arh.	
Stručni tim u izradi plana: 1. Ivana Bojić, dipl. ing. arh. 2. Gorana Barbarić, mag. ing. arh. 3. Gorana Stamenković, dipl. ing. građ.	4. Amina Tramontana, dipl. ing. građ. 5. Solija Runje, dipl. ing. el.
Pečat predstavničkog tijela:	Predsjednik predstavničkog tijela: Ivan Grđević
Istovjetnost ovog prostornog plana s izvornikom ovjerava:	Pečat nadležnog tijela: