

SPLITSKO-DALMATINSKA ŽUPANIJA
OPĆINA JELSA

IZMJENE I DOPUNE DETALJNOG PLANA
UREĐENJA GROBLJA VRBOSKA

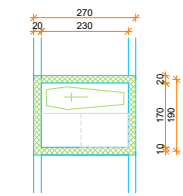
PRIJEDLOG PLANA

4.3. UVJETI ZA GRADNJU I OPREMANJE UKOPNOG MJESTA

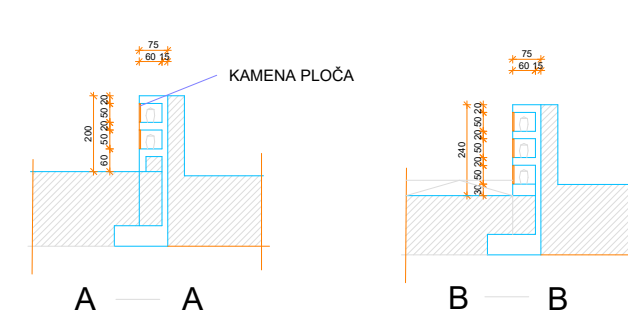
Županija:	SPLITSKO-DALMATINSKA ŽUPANIJA		
Općina:	OPĆINA JELSA		
Naziv prostornog plana:	IZMJENE I DOPUNE DETALJNOG PLANA UREĐENJA GROBLJA VRBOSKA		
Naziv kartografskog prikaza:	UVJETI ZA GRADNJU I OPREMANJE UKOPNOG MJESTA		
Broj kartografskog prikaza:	4.3.	Mjerilo kartografskog prikaza:	1:200
Odluka predstavničkog tijela o izradi Plana:		Odluka predstavničkog tijela o donošenju Plana: "Službeni glasnik"	
Javna rasprava - datum objave:		Javni uvid održan od _____ 2019. g.	
Pечат tijela odgovornog za javnu raspravu:		Odgovorna osoba za provodenje javne rasprave: IVICA KERŠIĆ, dipl. oec. (ime, prezime i potpis)	
Suglasnost na plan prema čl.108. Zakona o prostornom uređenju ("Narodne novine", br. 153/13, 65/17,114/18) Klasa:			
Pravna osoba/tijelo koje je izradilo plan: Melin d.o.o., Split			
Pечат pravne osobe/tijela koja je izradila plan:		Odgovorna osoba: Direktor: Ivana Sučević Sorić d.i.a.	
Odgovorni voditelj plana: Ivana Sučević Sorić d.i.a.			
Strucni tim u izradi plana:		4. Jure Grgić, dipl. ing. el. 5. Gabriela Mikulić, mag. ing. el.	
1. Ivana Sučević Sorić dipl.ing.arch. 2. Anamarija Šimunović mag.ing.arch. 3. Milan Bobanac , ing. građ.			
Pечат predstavničkog tijela:		Predsjednik predstavničkog tijela: IVAN GRGIĆEVIĆ,oec.	
Istovjetnost ovog prostornog plana s izvornikom ovjerava: IVICA KERŠIĆ, dipl. oec.		Pечат nadležnog tijela:	

DETALJNI PLAN UREĐENJA GROBLJA VRBOSKA	
SPLITSKO - DALMATINSKA ŽUPANIJA OPĆINA JELSA	
Naziv prostornog plana: DETALJNI PLAN UREĐENJA GROBLJA VRBOSKA	
Naziv kartografskog prikaza: UVJETI ZA GRADNJU I OPREMANJE UKOPNOG MJESTA	
Broj kartografskog prikaza: 4.3.	Mjerilo kartografskog prikaza: 1 : 200
Odluka o izradi prostornog plana (službeno glasilo): Službeni glasnik Općine Jelsa, br. 2/09	
Odluka predstavničkog tijela o donošenju (službeno glasilo):	
Javna rasprava (datum objave): 24. i 28. 08.2012. Javni uvid održan od: 05. rujna 2012.	Javni uvid održan od: 05. rujna 2012. do: 05. listopada 2012.
Pечат tijela odgovornog za provođenje javne rasprave:	Odgovorna osoba za provođenje javne rasprave: JAKŠA MARIĆ (ime, prezime i potpis)
Suglasnost prema članku 97. Zakona o prostornom uređenju i gradnji ("Narodne novine" br. 76/07, 38/09, 50/11, 50/11, 1/012.) Broj suglasnosti klasa: 350-02/13-142 datum: 18. veljače 2013.	
Svrhu izrađivač: Juron Projekt d.o.o. za projektiranje i graditeljstvo. Četinarska 4a, Zagreb tel. - 011 301 22 00	
Pечат pravne osobe/tijela koje je izradilo plan:	Odgovorna osoba: ZDRAVKO JURČEĆ, dipl.ing.građ. (ime, prezime i potpis)
Odgovorni voditelj: Bojan Linardić, dipl.ing.arch., ovl.arch. (do 31.12. 2011.) Ljerkica Jurasović, dipl.ing.arch., ovl.arch. (od 01.01.2012.)	
Svrhu tim u izradi plana: Ljerkica Jurasović, dipl.ing.arch. Tito Kosty, dipl.ing.arch. Slobodan Bajagić, dipl.ing.sum. Svrhu suradnje: Bojan Linardić, dipl.ing.arch. Rajeta Fakin, ing.građ. Marin Kokić, prof. povijesti Nevenka Mirčeta, dipl. tur.	
Pечат predstavničkog tijela:	Predsjednik predstavničkog tijela: TONČI ANTIČEVIĆ (ime, prezime i potpis)
Istovjetnost ovog prostornog plana s izvornikom ovjerava: pročelnik IVICA KERŠIĆ (ime, prezime i potpis)	Pечат nadležnog tijela:

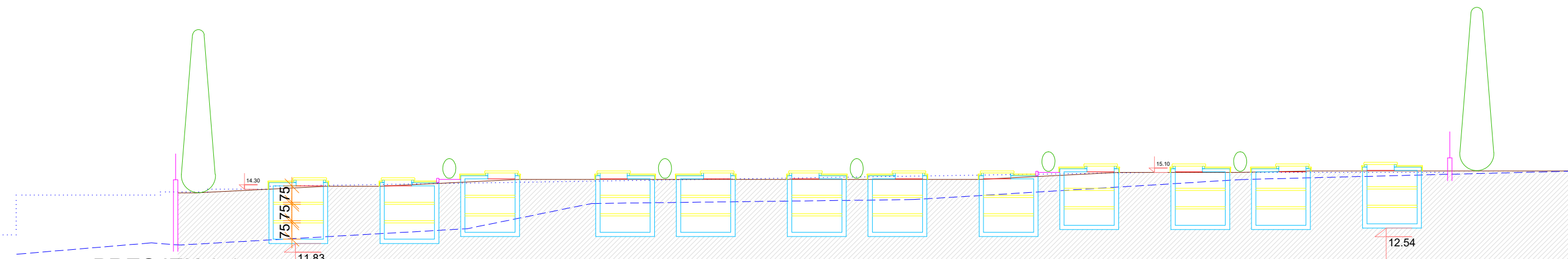
TLOCRT GROBNICE



PRESJECI KOLUMBACIJSKOG ZIDA



PRESJEK 1-1



PRESJEK 2-2

