

Javni uvid u prijedloge granica pomorskog dobra/lučkog područja

Sukladno članku 23. Zakona o pomorskom dobru i morskim lukama („Narodne novine” br. 83/23 – dalje u tekstu: Zakon) Povjerenstvo za granice pomorskog dobra Splitsko-dalmatinske županije (dalje u tekstu: Povjerenstvo) dužno je prijedlog granice pomorskog dobra i lučkog područja luke posebne namjene staviti na javni uvid na oglasnu ploču i mrežne stranice jedinice područne (regionalne) samouprave i jedinice lokalne samouprave za čije područje se predlaže granica pomorskog dobra i lučkog područja luke posebne namjene.

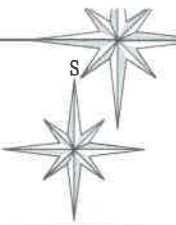
Javni uvid traje 30 dana i svi sudionici za vrijeme trajanja javnog uvida mogu dati pisane prijedloge i primjedbe Upravnom odjelu za turizam, pomorstvo i promet, Splitsko-dalmatinske županije (email: granicepd@dalmacija.hr) . Prijedlozi i primjedbe koji nisu dostavljeni u roku ili nisu čitljivo napisani neće se uzeti u obzir kod izrade izvješća o javnoj raspravi. Prijedlozi i primjedbe koji se u pisanom obliku zaprime za vrijeme trajanja javnog uvida dostavljaju se Povjerenstvu koje je dužno obraditi zaprimljene prijedloge i primjedbe i pripremiti izvješće o javnoj raspravi.

Izvješće o javnoj raspravi objavljuje se na oglasnoj ploči i mrežnim stranicama jedinice područne (regionalne) samouprave i jedinice lokalne samouprave za čije područje se predlaže granica pomorskog dobra i lučkog područja luke posebne namjene.

K.O.:Gdinj
MB:311677
kat.č.zem. 2789
Br.predmeta: 65/2018

Geodetski snimak za određivanje granice pomorskog dobra

M 1:1000



Snimio: Juraj Zaninović.geod.
U Zastražišće, lipanj 2023. g.

GEO / **AR** d.o.o.
za geodetske poslove i turizam
ZASTRAŽIŠĆE

LEGENDA:

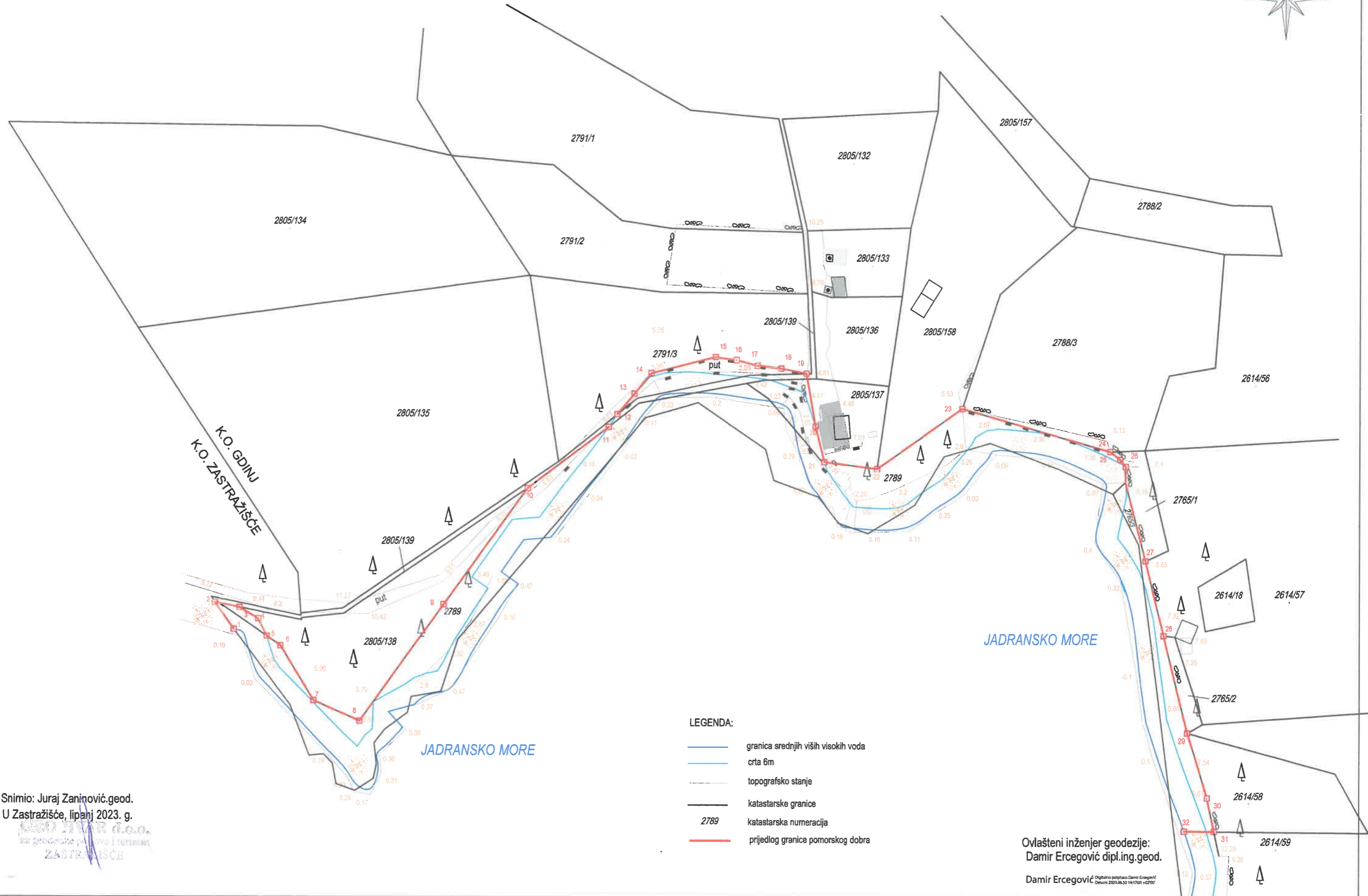

- | | | | |
|--|-------------------------------------|--|-----------------------------------|
| | granica srednjih viših visokih voda | | katastarske granice |
| | crta 6m | | katastarska numeracija |
| | topografsko stanje | | prijedlog granice pomorskog dobra |

Ovlašteni inženjer geodezije:
Damir Ercegović dipl.ing.geod.

Damir Ercegović
Digitalno potpisao:
Damir Ercegović
Datum: 2023.06.30
14:20:52 +02'00'

K.O.:Gdinj
MB:311677
kat.č.zem. 2789
Br.predmeta: 65/2018
Uvala Medvidina

Geodetski snimak za određivanje granice
pomorskog dobra
M 1:1000



- LEGENDA:
- granica srednjih viših visokih voda
 - crta 6m
 - topografsko stanje
 - katastarske granice
 - 2789 katastarska numeracija
 - prijedlog granice pomorskog dobra

Snimio: Juraj Zanićević.geod.
U Zastražišće, lipanj 2023. g.
IZO INŽENJER D.O.O.
za geodetske poslove i izmjere
ZASTRAŽIŠĆE

Ovlašteni inženjer geodezije:
Damir Ercegović dipl.ing.geod.
Damir Ercegović Digitalno potpisao: Damir Ercegović
Datum: 2023.06.30 14:17:01 +0200