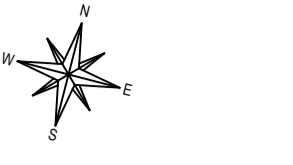


Javni uvid u prijedloge granica pomorskog dobra/lučkog područja

Sukladno članku 23. Zakona o pomorskom dobru i morskim lukama („Narodne novine” br. 83/23 – dalje u tekstu: Zakon) Povjerenstvo za granice pomorskog dobra Splitsko-dalmatinske županije (dalje u tekstu: Povjerenstvo) dužno je prijedlog granice pomorskog dobra i lučkog područja luke posebne namjene staviti na javni uvid na oglasnu ploču i mrežne stranice jedinice područne (regionalne) samouprave i jedinice lokalne samouprave za čije područje se predlaže granica pomorskog dobra i lučkog područja luke posebne namjene.

Javni uvid traje 30 dana i svi sudionici za vrijeme trajanja javnog uvida mogu dati pisane prijedloge i primjedbe Upravnom odjelu za turizam, pomorstvo i promet, Splitsko-dalmatinske županije (email: granicepd@dalmacija.hr) . Prijedlozi i primjedbe koji nisu dostavljeni u roku ili nisu čitljivo napisani neće se uzeti u obzir kod izrade izvješća o javnoj raspravi. Prijedlozi i primjedbe koji se u pisanom obliku zaprime za vrijeme trajanja javnog uvida dostavljaju se Povjerenstvu koje je dužno obraditi zaprimljene prijedloge i primjedbe i pripremiti izvješće o javnoj raspravi.

Izvješće o javnoj raspravi objavljuje se na oglasnoj ploči i mrežnim stranicama jedinice područne (regionalne) samouprave i jedinice lokalne samouprave za čije područje se predlaže granica pomorskog dobra i lučkog područja luke posebne namjene.



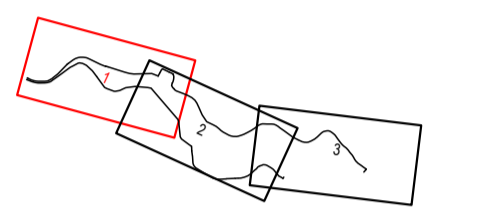
Investitor:
 DRŽAVNA GEODETSKA UPRAVA
 GRUŠKA ULICA 20, 10000 ZAGREB
 OIB: 84891127540
 SPLITSKO DALMATINSKA ŽUPANIJA
 Upravni odjel za turizam, pomorstvo i promet
 Domovinskog rata 2
 21 000 Split

GEODETSKA PODLOGA
- prijedlog granice pomorskog dobra -

Mjerilo 1:500

Veza listova:

List 1



- Legenda
- granica SVVV
 - linija 6m
 - utvrđena granica pomorskog dobra
 - prijedlog granice pomorskog dobra
 - službeni katastarski plan

Izradila: Iva Ruškovec mag.ing.geod.et.geoinf
 Zagreb, svibanj 2026. godine

Odgovorna osoba za obavljanje stručnih
 geodetskih poslova
 Vedran Čar mag.ing.geod.et.geoinf

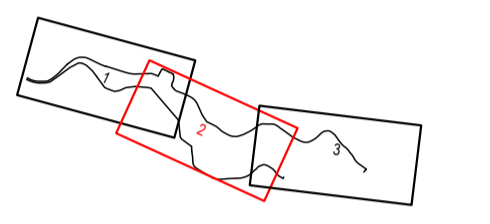


GEODETSKA PODLOGA
 - prijedlog granice pomorskog dobra -

Mjerilo 1:500

Veza listova:

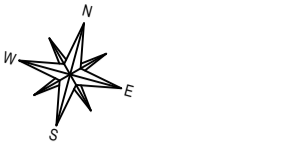
List 2



- Legenda
- granica SVVV
 - linija 6m
 - utvrđena granica pomorskog dobra
 - prijedlog granice pomorskog dobra
 - službeni katastarski plan

Izradila: Iva Ruškovec mag.ing.geod.et geoinf
 Zagreb, svibanj 2026. godine

Odgovorna osoba za obavljanje stručnih
 geodetskih poslova
 Vedran Čar mag.ing.geod.et geoinf



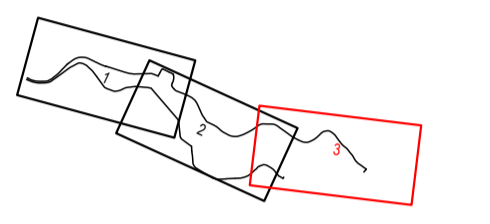
Investitor:
 DRŽAVNA GEODETSKA UPRAVA
 GRUŠKA ULICA 20,10000 ZAGREB
 OIB: 84891127540
 SPLITSKO DALMATINSKA ŽUPANIJA
 Upravni odjel za turizam, pomorstvo i promet
 Domovinskog rata 2
 21 000 Split

GEODETSKA PODLOGA
 - prijedlog granice pomorskog dobra -

Mjerilo 1:500

Veza listova:

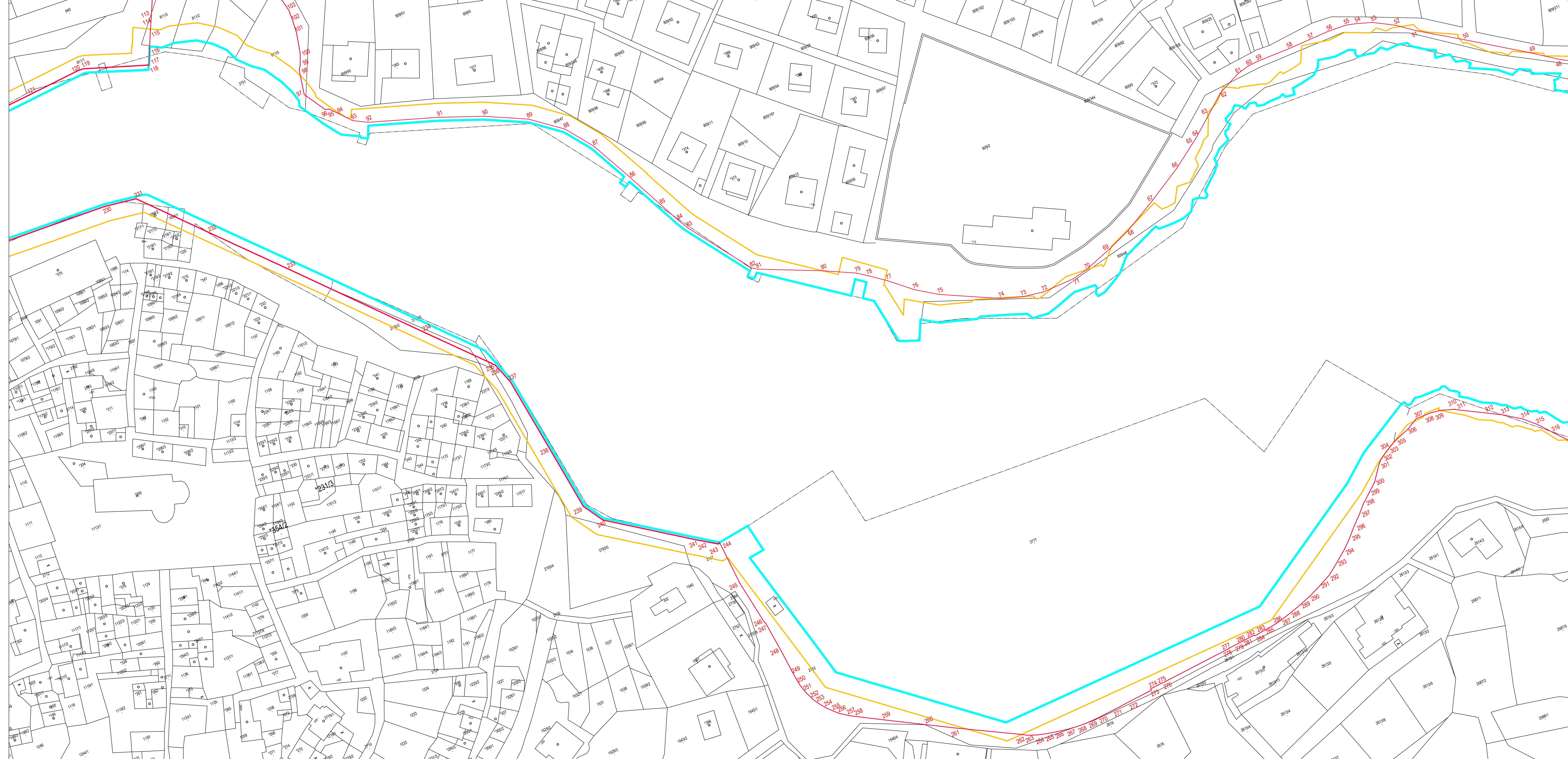
List 3



- Legenda
- granica SVVV
 - linija 6m
 - utvrđena granica pomorskog dobra
 - prijedlog granice pomorskog dobra
 - službeni katastarski plan

Izradila: Iva Ruškovec mag.ing.geod.et.geoinf
 Zagreb, svibanj 2026. godine

Odgovorna osoba za obavljanje stručnih
 geodetskih poslova
 Vedran Čar mag.ing.geod.et.geoinf



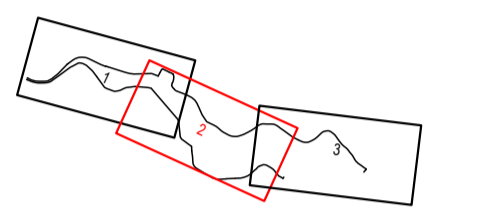
Investitor:
 DRŽAVNA GEODETSKA UPRAVA
 GRUŠKA ULICA 20, 10000 ZAGREB
 OIB: 84891127540
 SPLITSKO DALMATINSKA ŽUPANIJA
 Upravni odjel za turizam, pomorstvo i promet
 Domovinskog rata 2
 21 000 Split

GEODETSKA PODLOGA
- prijedlog granice pomorskog dobra -

Mjerilo 1:500

Veza listova:

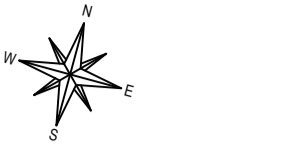
List 2



- Legenda
- granica SVVV
 - linija 6m
 - utvrđena granica pomorskog dobra
 - prijedlog granice pomorskog dobra
 - službeni katastarski plan

Izradila: Iva Ruškovec mag.ing.geod.et geoinf
 Zagreb, svibanj 2025. godine

Odgovorna osoba za obavljanje stručnih
 geodetskih poslova
 Vedran Čar mag.ing.geod.et geoinf



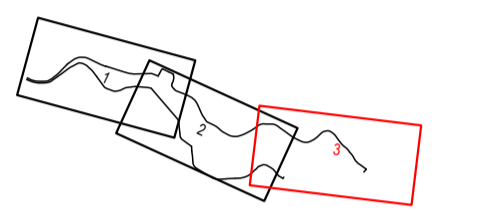
Investitor:
 DRŽAVNA GEODETSKA UPRAVA
 GRUŠKA ULICA 20, 10000 ZAGREB
 OIB: 84891127540
 SPLITSKO DALMATINSKA ŽUPANIJA
 Upravni odjel za turizam, pomorstvo i promet
 Domovinskog rata 2
 21 000 Split

GEODETSKA PODLOGA
 - prijedlog granice pomorskog dobra -

Mjerilo 1:500

Veza listova:

List 3



- Legenda
- granica SVVV
 - linija 6m
 - utvrđena granica pomorskog dobra
 - prijedlog granice pomorskog dobra
 - službeni katastarski plan

Izradila: Iva Ruškovec mag.ing.geod.et.geoinf
 Zagreb, svibanj 2026. godine

Odgovorna osoba za obavljanje stručnih
 geodetskih poslova
 Vedran Čar mag.ing.geod.et.geoinf