

JAVNI UVID U PRIJEDLOGE GRANICA POMORSKOG DOBRA

Sukladno članku 23. Zakona o pomorskom dobru i morskim lukama („Narodne novine” br. 83/23) Povjerenstvo za granice pomorskog dobra Splitsko-dalmatinske županije stavlja prijedloge granica pomorskog dobra na javni uvid- na oglasnu ploču i mrežne stranice jedinice područne (regionalne) samouprave i jedinice lokalne samouprave za čije područje se predlaže granica pomorskog dobra.

Javni uvid traje 30 dana i svi sudionici za vrijeme trajanja javnog uvida mogu dati pisane prijedloge i primjedbe Upravnom odjelu za turizam, pomorstvo i promet, Splitsko-dalmatinske županije. Prijedlozi i primjedbe koji nisu dostavljeni u roku ili nisu čitljivo napisani neće se uzeti u obzir kod izrade izvješća o javnoj raspravi. Prijedlozi i primjedbe koji se u pisanom obliku zaprimaju za vrijeme trajanja javnog uvida dostavljaju se Povjerenstvu koje je dužno obraditi zaprimljene prijedloge i primjedbe i pripremiti izvješće o javnoj raspravi.

Kontakt:Upravni odjel za turizam, pomorstvo i promet

Vukovarska 1, IV. kat, soba 415, 416

email: granicepd@dalmacija.hr

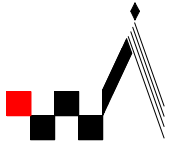
od 7. travnja 2026. do 7. svibnja 2026.:

PRIJEDLOG GRANICE POMORSKOG DOBRA NA DIJELU:

k.o. Zastrazišće, predio uvala Smričevica, Općina Jelsa

Podnositelj zahtjeva:

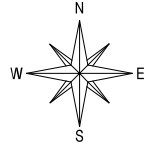
Nikica Barbarić, Zastrazišće 166, Jelsa



GEODETSKI ZAVOD d.d. - SPLIT

ZAVOD ZA PROJEKTIRANJE I IZVOĐENJE GEODETSKIH RADOVA
21 000 SPLIT, R. BOŠKOVIĆA 20, tel. 470-899, 470-911, fax. 470-937

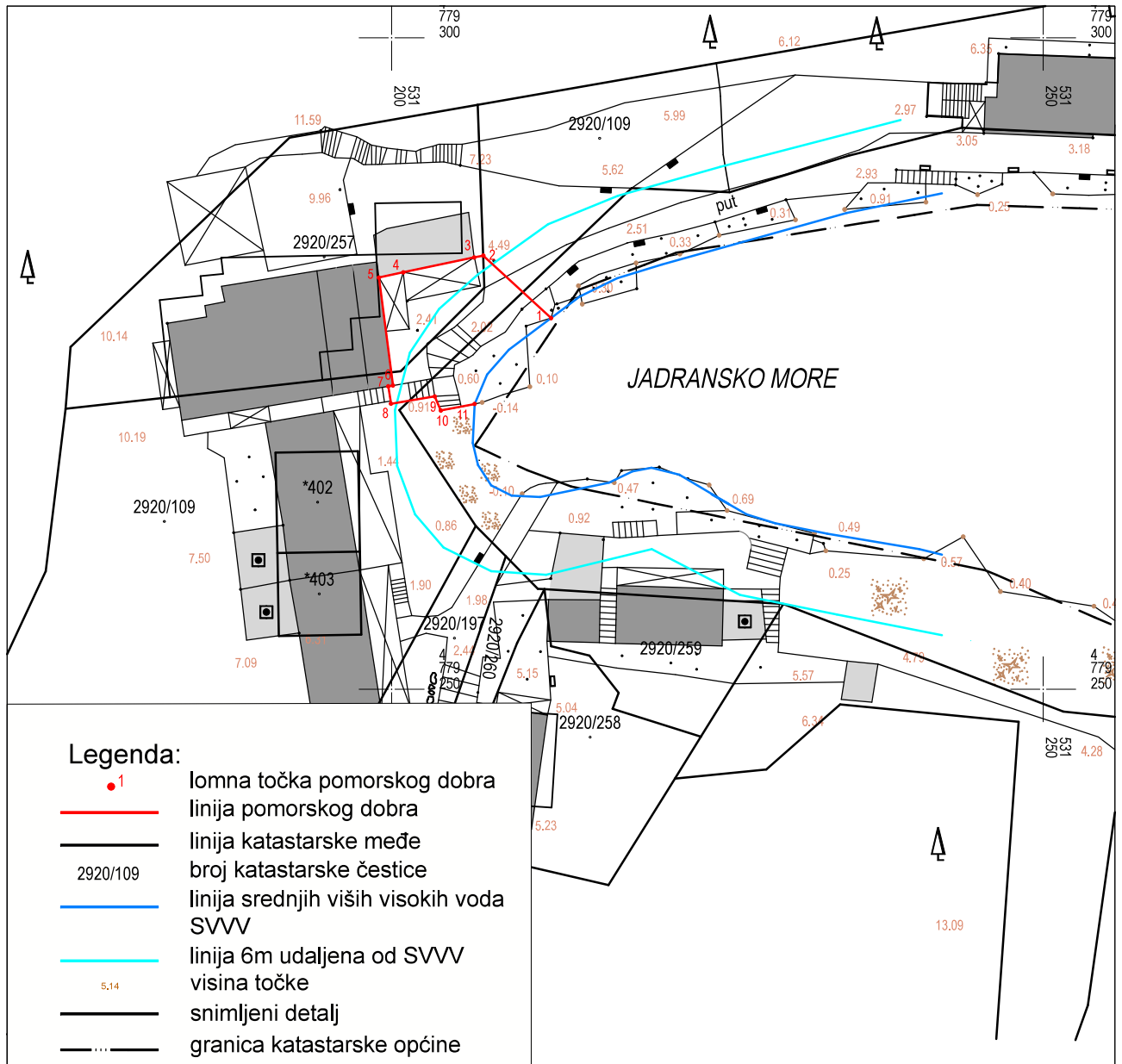
Katastarska općina: ZASTRAŽIŠĆE
MBR: 311782



**GEODETSKA PODLOGA
PRIJEDLOG GRANICE POMORSKOG DOBRA**

Predio: Uvala Smričevica
Mjerilo 1:500

Investitor: Nikica Barbarić, Zastrazišće 166, 21466 Zastrazišće, OIB: 47169232736



Izradio/la:
Irena Bakota, mag.ing.geod.et geoinf.
Split, veljača 2025. godine
Broj elaborata: 38/2024

Odgovorna osoba za obavljanje stručnih
geodetskih poslova
Angelina Mrša, dipl.ing.geod.

Angelina Mrša Digitally signed by Angelina Mrša
Date: 2026.03.25 09:24:23 +01'00'