

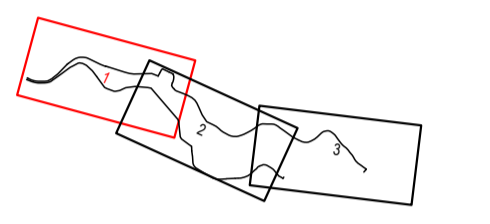
Investitor:
 DRŽAVNA GEODETSKA UPRAVA
 GRUŠKA ULICA 20, 10000 ZAGREB
 OIB: 84891127540
 SPLITSKO DALMATINSKA ŽUPANIJA
 Upravni odjel za turizam, pomorstvo i promet
 Domovinskog rata 2
 21 000 Split

GEODETSKA PODLOGA
 - prijedlog granice pomorskog dobra -

Mjerilo 1:500

Veza listova:

List 1



- Legenda
- granica SVVV
 - linija 6m
 - utvrđena granica pomorskog dobra
 - prijedlog granice pomorskog dobra
 - službeni katastarski plan

Izradila: Iva Ruškovec mag.ing.geod.et.geoinf
 Zagreb, svibanj 2025. godine

Odgovorna osoba za obavljanje stručnih
 geodetskih poslova
 Vedran Čar mag.ing.geod.et.geoinf

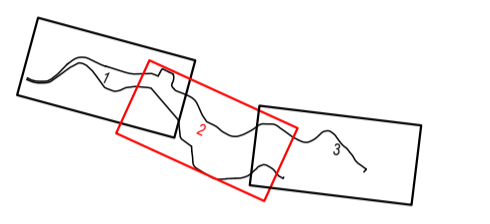


GEODETSKA PODLOGA
 - prijedlog granice pomorskog dobra -

Mjerilo 1:500

Veza listova:

List 2



- Legenda
- granica SVVV
 - linija 6m
 - utvrđena granica pomorskog dobra
 - prijedlog granice pomorskog dobra
 - službeni katastarski plan

Izradila: Iva Ruškovec mag.ing.geod.et geoinf
 Zagreb, svibanj 2026. godine

Odgovorna osoba za obavljanje stručnih
 geodetskih poslova
 Vedran Čar mag.ing.geod.et geoinf

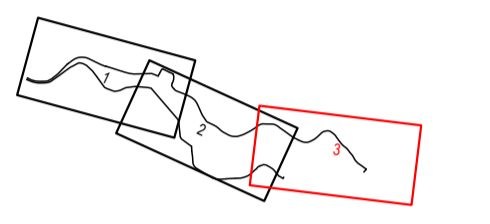


GEODETSKA PODLOGA
- prijedlog granice pomorskog dobra -

Mjerilo 1:500

Veza listova:

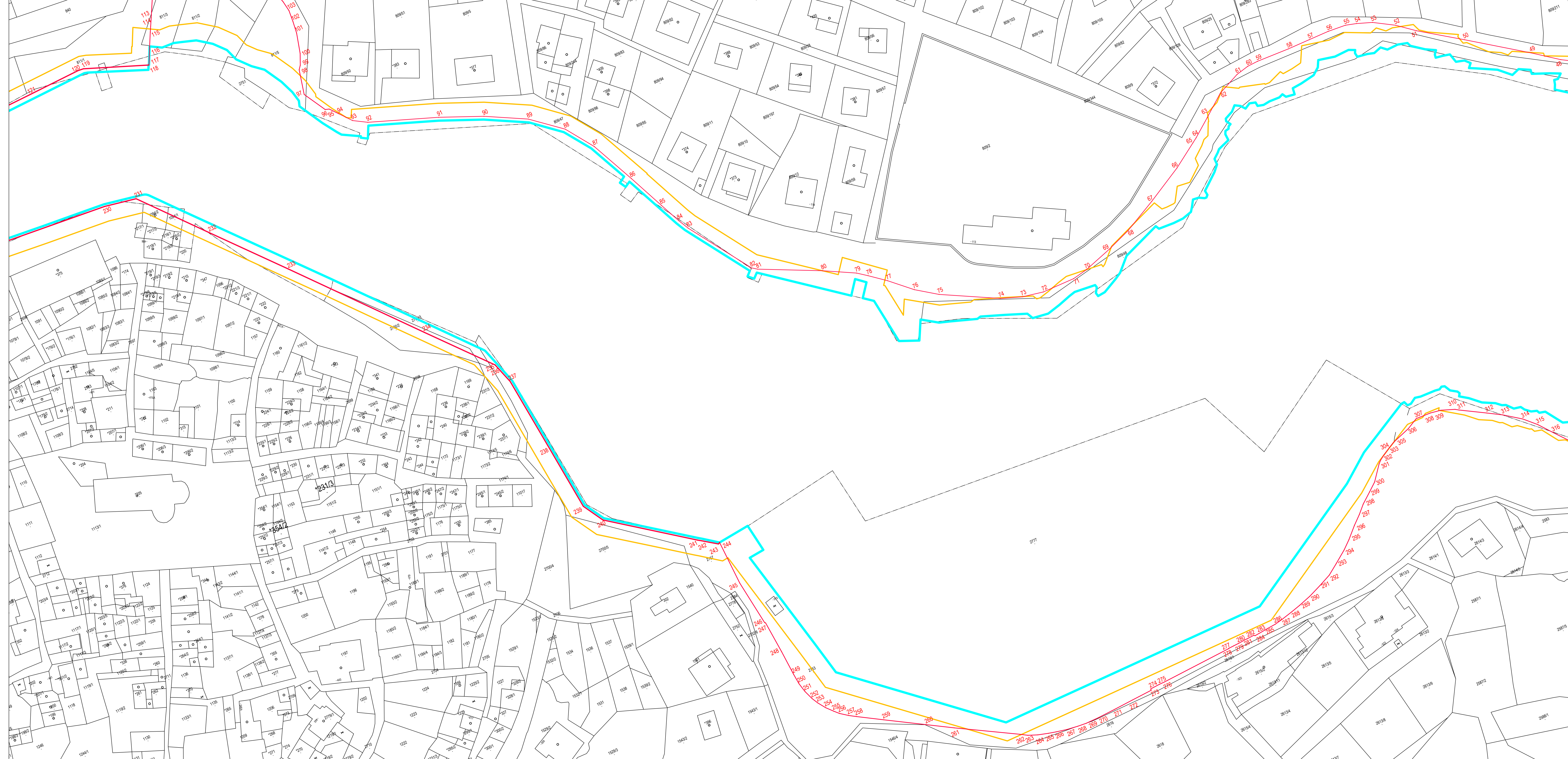
List 3



- Legenda
- granica SVVV
 - linija 6m
 - utvrđena granica pomorskog dobra
 - prijedlog granice pomorskog dobra
 - službeni katastarski plan

Izradila: Iva Ruškovec mag.ing.geod.et.geoinf
 Zagreb, svibanj 2026. godine

Odgovorna osoba za obavljanje stručnih
 geodetskih poslova
 Vedran Čar mag.ing.geod.et.geoinf



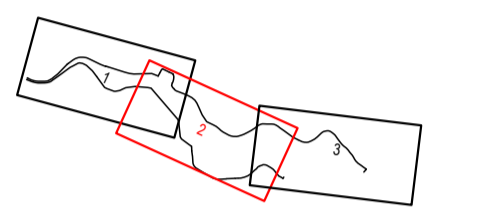
Investitor:
 DRŽAVNA GEODETSKA UPRAVA
 GRUŠKA ULICA 20, 10000 ZAGREB
 OIB: 84891127540
 SPLITSKO DALMATINSKA ŽUPANIJA
 Upravni odjel za turizam, pomorstvo i promet
 Domovinskog rata 2
 21 000 Split

GEODETSKA PODLOGA
 - prijedlog granice pomorskog dobra -

Mjerilo 1:500

Veza listova:

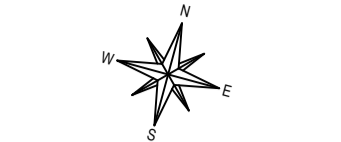
List 2



- Legenda
- granica SVVV
 - linija 6m
 - utvrđena granica pomorskog dobra
 - prijedlog granice pomorskog dobra
 - službeni katastarski plan

Izradila: Iva Ruškovec mag.ing.geod.et geoinf
 Zagreb, svibanj 2025. godine

Odgovorna osoba za obavljanje stručnih
 geodetskih poslova
 Vedran Čar mag.ing.geod.et geoinf



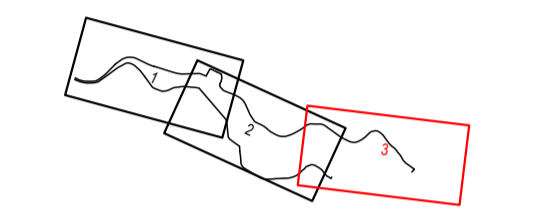
Investitor:
 DRŽAVNA GEODETSKA UPRAVA
 GRUŠKA ULICA 20, 10000 ZAGREB
 OIB: 84891127540
 SPLITSKO DALMATINSKA ŽUPANIJA
 Upravni odjel za turizam, pomorstvo i promet
 Domovinskog rata 2
 21 000 Split

GEODETSKA PODLOGA
 - prijedlog granice pomorskog dobra -

Mjerilo 1:500

Veza listova:

List 3



- Legenda
- granica SVVV
 - linija 6m
 - utvrđena granica pomorskog dobra
 - prijedlog granice pomorskog dobra
 - službeni katastarski plan

Izradila: Iva Ruškovec mag.ing.geod.et.geoinf
 Zagreb, svibanj 2026. godine

Odgovorna osoba za obavljanje stručnih
 geodetskih poslova
 Vedran Čar mag.ing.geod.et.geoinf